

Département de l'Allier

**Commune de
SAINT-BONNET-TRONCAIS**

PLAN LOCAL D'URBANISME

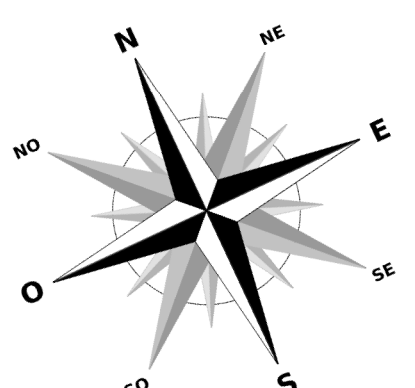
PLAN DE ZONAGE N°2a
PARTIE OUEST DE LA COMMUNE
1 / 5000ème

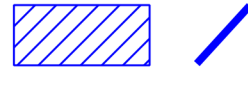


















Arrêté par délibération du conseil municipal du :

Approuvé par délibération du conseil municipal du :

Le Maire,

Réalisation DOT03



-   Réseau hydrographique : cours d'eau, étangs
-  Limite de zone
-  UA Zone urbaine destinée principalement à l'habitat dense et aux activités compatibles
-  UB Zone urbaine à vocation principale d'habitat et aux activités compatibles
-  UBi Zone urbaine à vocation principale d'habitat et aux activités compatibles soumis au risque inondation
-  UY Zone urbaine à vocation d'activités économiques, industrielles, commerciales et artisanales
-  1AU Zone à urbaniser à court terme
-  2AU Zone à urbaniser à long terme
-  1AUy Zone à urbaniser à court terme à vocation d'activités économiques, touristiques, de loisirs, et de services
-  2AUy Zone à urbaniser à long terme à vocation d'activités économiques, touristiques, de loisirs, et de services
-  A Zone agricole
-  N Zone naturelle et forestière
-  Ni Zone naturelle humide et à risque d'inondation
-  Np Zone naturelle où les extensions et constructions annexes sont autorisées dans le respect du bâti existant des hameaux
-  Ne Zone naturelle à vocation d'équipements d'intérêt collectif
-  Nt Zone naturelle à vocation touristique et de loisirs
-  EMLACEMENTS RESERVES
-  RISQUE D'INONDATION

